PRÉFET
DE LA RÉGION
CENTRE-VAL
DE LOIRE

Liberté
Égalité
Fraternité

**Direction régionale de l'Environnement,
de l'Aménagement et du Logement**

Forums de l'eau de mars 2021
Plan de gestion du risque d'inondation

Introduction aux échanges

**Candice HUBERT –
DREAL CENTRE -VAL DE LOIRE**

afaq ISO 9001 Qualité AFNOR CERTIFICATION 2020/85583.2

PRÉFET
DE LA RÉGION
CENTRE-VAL
DE LOIRE
Liberté
Égalité
Fraternité

Mise en œuvre de la directive inondation

Au niveau de chaque district hydrographique
des étapes successives, renouvelables par cycle de 6 ans :

- EPRI – Évaluation préliminaire des risques (recensement des risques : population et emplois exposés)

⇒ identification de TRI – Territoires à risque important

- Cartographie des surfaces inondables des TRI

- PGRI – Plan de gestion des risques d'inondation et des Stratégies locales (SLGRI) pour les TRI.

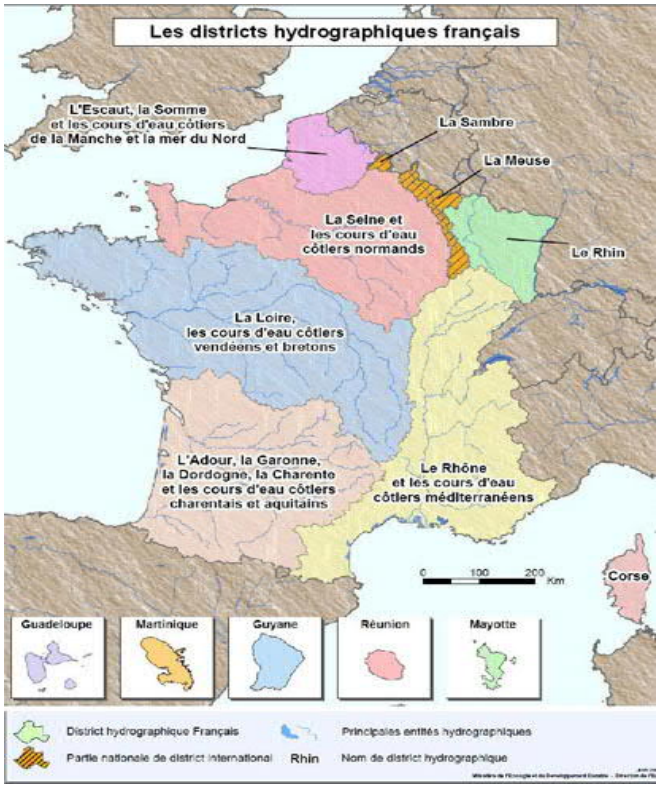

PRÉFET
DE LA RÉGION
CENTRE-VAL
DE LOIRE
Liberté
Égalité
Fraternité

Une mise en œuvre à différents niveaux

Cadre européen	La directive inondation	La directive cadre sur l'eau
Cadre national	Une stratégie nationale	
Planification bassin	Plan de gestion des risques d'inondation	Schéma directeur d'aménagement et de gestion des eaux
Planification et actions territoriales	Stratégies locales sur des Territoires à risque important d'inondation (TRI)	SAGE
	PAPI PPR	Dossiers loi sur l'eau
	Documents d'urbanisme	

Dispositions communes

Leviers d'action et rapports de compatibilité

PRÉFET
DE LA RÉGION
CENTRE-VAL
DE LOIRE
Liberté
Égalité
Fraternité

La constitution du plan de gestion des risques d'inondation

Un rapport qui fixe des objectifs de gestion du risque d'inondation et des mesures pour les atteindre :

- Co-construit avec les parties prenantes du bassin

Des cartographies des risques sur les territoires à risque d'inondation important (TRI)

• Base de développement des stratégies locales et de programmes d'actions

La synthèse des stratégies locales des TRI

• Suivi de la mise en œuvre territoriale des politiques de gestion du risque d'inondation sur les TRI

Les six grands objectifs du plan de gestion des risques d'inondation

1 - Préserver les capacités d'écoulement des crues ainsi que les zones d'expansion des crues et des submersions marines,
2 - Planifier l'organisation et l'aménagement du territoire en tenant compte du risque,
3 - Réduire les dommages aux personnes et aux biens implantés en zone inondable,
4 - Intégrer les ouvrages de protection contre les inondations dans une approche globale,
5 - Améliorer la connaissance et la conscience du risque d'inondation des personnes exposées,
6 - Se préparer à la crise et favoriser le retour à une situation normale.

PRÉFET
DE LA RÉGION
CENTRE-VAL
DE LOIRE
Liberté
Égalité
Fraternité

Le PGRI 2022/2027

Les évolutions principales par rapport au 1er cycle et 1er PGRI :

- Intégration des **questions importantes** identifiées : changement climatique, valorisation des espaces naturels, intégration du ruissellement,
- Valorisation des outils de financement et affirmation de la problématique du **changement climatique** (UE),
- Prise en compte du **décret PPRi** du 5 juillet 2019,
- Suppression des **dispositions datées** devenues inutiles,

PRÉFET
DE LA RÉGION
CENTRE-VAL
DE LOIRE
Liberté
Égalité
Fraternité

Le PGRI 2022/2027

- Prise en compte des **retours d'expérience**,
- **Synthèse** des **stratégies locales**,
- **Bilan** du 1er cycle d'application (valorisation des indicateurs du PGRI – 75 % de la population identifiée comme potentiellement en ZI est couverte par une approche locale = 70 % par les stratégies locales sur les TRI)

en conservant comme fil conducteur de n'effectuer des modifications que si elles sont déterminantes.

PRÉFET
DE LA RÉGION
CENTRE-VAL
DE LOIRE
Liberté
Égalité
Fraternité

24 stratégies locales (22 réalisées)

2 attendues :
- Roanne (nouveau TRI)
- Baie de l'Aiguillon

2 SLGRI sur les TRI îliens :

- TRI Noirmoutier – Saint jean de Monts

- TRI Île de ré – La Rochelle

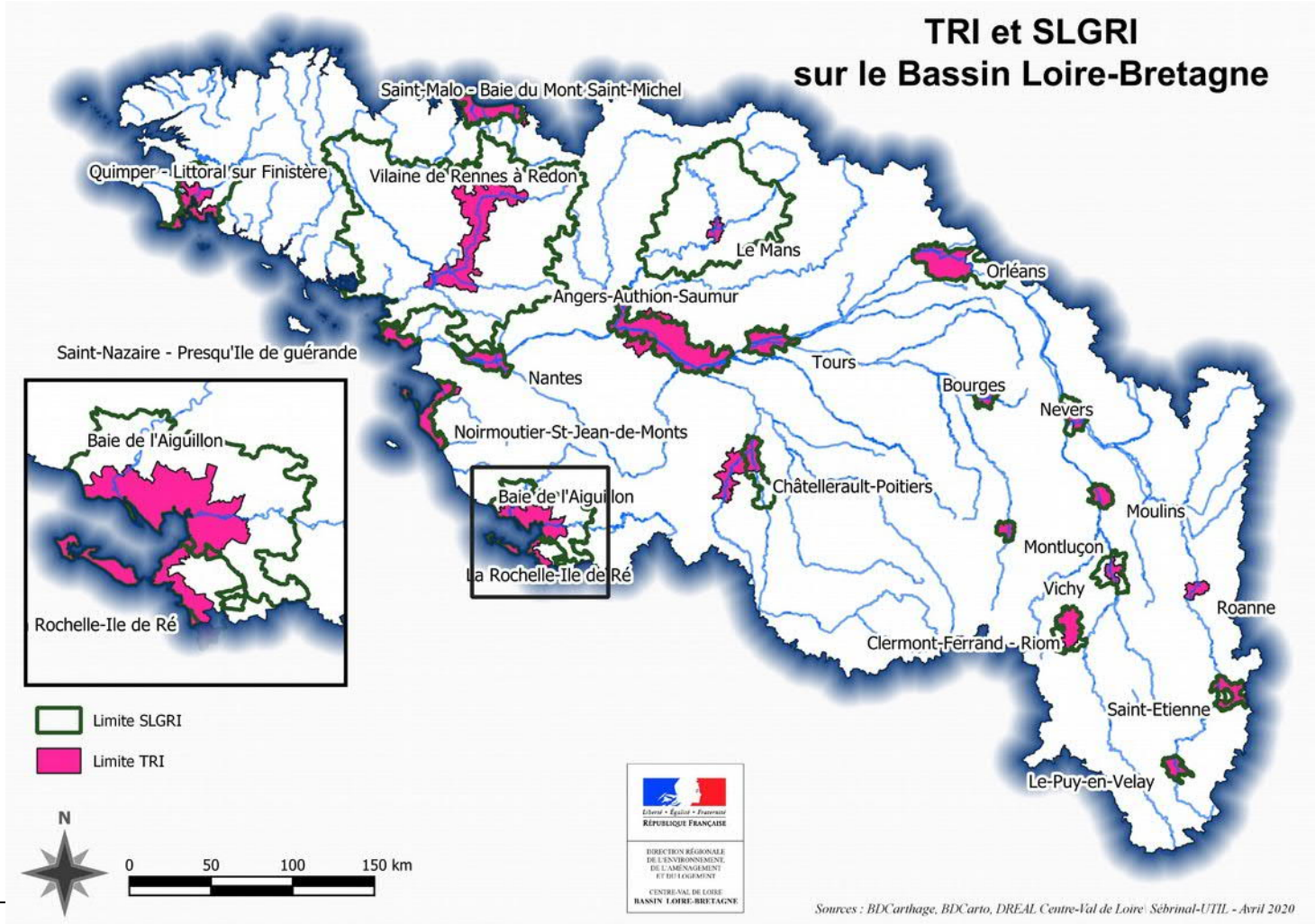

PRÉFET
DE LA RÉGION
CENTRE-VAL
DE LOIRE
Liberté
Égalité
Fraternité

Suivi de la mise en œuvre territoriale des politiques de gestion du risque d'inondation sur le territoire :

Vilaine et côtiers Bretons

PRÉFET
DE LA RÉGION
CENTRE-VAL
DE LOIRE
Liberté
Égalité
Fraternité

Vilaine et côtiers bretons

TRI :

Vilaine de Rennes à Redon,

Saint-Malo – Baie du Mont-Saint- Michel,

Quimper-Littoral sud Finistère

© agence de l'eau Loire-Bretagne

PRÉFET
DE LA RÉGION
CENTRE-VAL
DE LOIRE
Liberté
Égalité
Fraternité

Quimper-Littoral sud Finistère

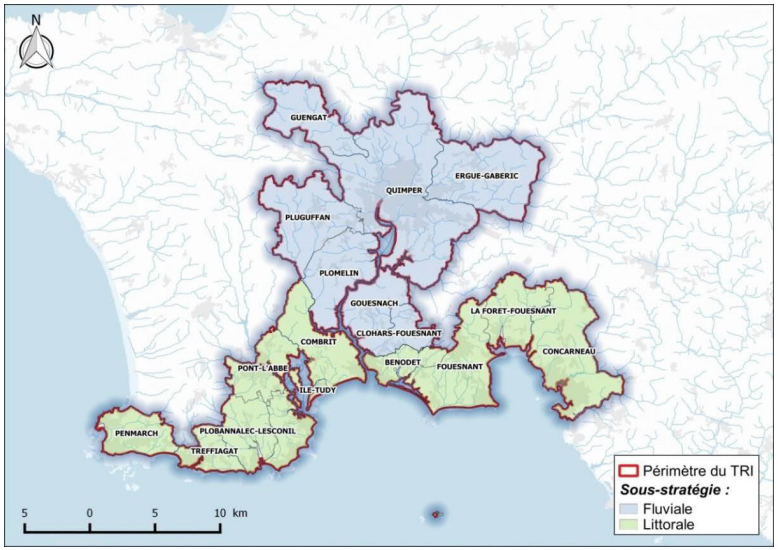

- TRI : Submersion marine et débordements de l'Odet, du Jet et du Steïr
Enjeux : 14 400 personnes (événement exceptionnel)

- Stratégie Locale : 2 sous-stratégies en fonction de l'origine de l'aléa. Date d'approbation : 16/08/17

Structures porteuses : SIVALODET (risque fluvial) – CC du pays Fouesnantais (partie submersion marine)
PAPI : 1er PAPI 2012 (submersions marines) = communes de Combrit Île-Tudy (tempête mars 2008).
Puis PAPI d'intention (1 425 000 € - échelle SLGRI). Préfigure un PAPI de travaux intégrant notamment des ouvrages de protection.
Inondations de janvier 1995 et décembre 2000 = plusieurs PAPI consécutifs.
Le dernier : portage SIVALODET = programmation d'aménagement de ralentissement des écoulements et des opérations de réduction de la vulnérabilité sur l'habitat. Montant : 4,5 M€

PRÉFET
DE LA RÉGION
CENTRE-VAL
DE LOIRE
Liberté
Égalité
Fraternité

Saint-Malo – Baie du Mont-Saint- Michel

- TRI : Submersions marines
Enjeux : 27 000 habitants (événement exceptionnel)

- Stratégie Locale : Périmètre du TRI + 9 communes.
26 en Ille-et-Vilaine et 9 dans la Manche.
Date d'approbation : 26/11/2018

Structures porteuses : portage conjoint 3 collectivités + appui État. Saint-Malo agglomération, communauté de commune du Pays de Dol et de la Baie du Mont-Saint-Michel, communauté d'agglomération Mont-Saint-Michel-Normandie.

PAPI sur la SLGRI : PAPI d'intention de Saint-Malo (Études) – 1,9 M€ - approfondir la connaissance => ensuite PAPI travaux sur ouvrages de protection + réduction vulnérabilité habitat

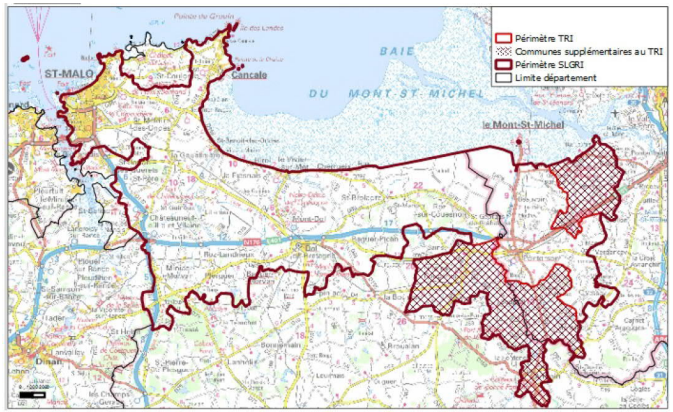

Illustration 6: Articulation entre périmètres du TRI et de la SLGRI
(source : Scan_régional IGN, DDTM35)

PRÉFET
DE LA RÉGION
CENTRE-VAL
DE LOIRE
Liberté
Égalité
Fraternité

Vilaine de Rennes à Redon

- TRI : débordement de la Vilaine et de ses affluents
Enjeux : 35 000 habitants (événement exceptionnel)

- Stratégie Locale : Périmètre du SAGE Vilaine
(515 communes)
Date d'approbation : 12/05/2017

Structures porteuses : EPTB Vilaine

PAPI sur la SLGRI : 2 PAPI depuis 2003. Un 3ème labellisé en 2020 (6,6 M€)
→ culture du risque, réduction vulnérabilité habitat et ouvrages de rétention dynamiques + étude solutions fonctionnement naturel cours d'eau et champs d'expansion des crues

PRÉFET
DE LA RÉGION
CENTRE-VAL
DE LOIRE
Liberté
Égalité
Fraternité

Merci pour votre attention.