Les rencontres de l'eau en Loire-Bretagne

BALADAVEL'EAU
Partir à la découverte des zones humides avec son smartphone

Magalie BROSSARD

CPIE Logne et Grand Lieu (Loire-Atlantique)

LOGNE ET GRAND-LIEU

Hirondelle association

LOIRE OCÉANE

Le projet

PROGRAMME
POUR LA
AGIR
RESSOURCE
EN
EAU
Un circuit cyclable pour mieux connaître et protéger les zones humides de Loire-Atlantique
Projet présenté par les Centres Permanents d'Initiatives pour l'Environnement Loire Océane, Logne et Grand-Lieu et l'association Hirondelle
suez
SUBSCRIBE

Les rencontres de l'eau en Loire-Bretagne

Le projet

3 associations co-porteuses :

- CPIE Loire Océane
- Association Hirondelle
- CPIE Logne et Grand-Lieu

3 axes de travail :

- Un comité de pilotage multi-acteurs
- Des balades numériques
- Des balades encadrées par des animateurs professionnels

Les rencontres de l'eau en Loire-Bretagne

Des balades numériques, pourquoi ?

Niveau d'eau fluctuant – Problème d'accessibilité des circuits toute l'année

Souhait de ne pas baliser les 150 km de circuit

Pouvoir adapter le parcours en fonction des projets locaux de développement

Toucher un nouveau public

Rendre accessible 24H/24, 7j/7 la découverte des boucles

Les rencontres de l'eau en Loire-Bretagne

Baludik, comment ça marche ?

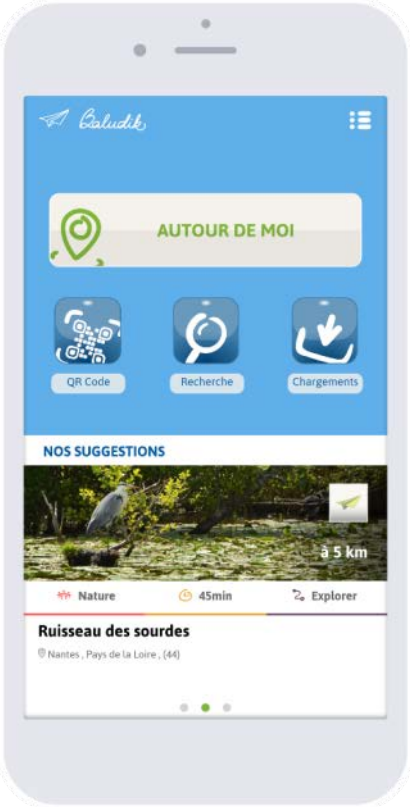

Page d'accueil

Accédez à un parcours par la fonction « Autour de moi », en scannant un QR code ou bien en recherchant par critères.

Présentation d'un parcours

Sélectionnez le parcours de votre choix.
Vous êtes proche du départ ?
Cliquez sur « Commencer ».

Interface de navigation

Vous accédez à l'interface graphique et personnalisable :
le jeu de piste peut commencer.

Les rencontres de l'eau en Loire-Bretagne

Une balade Baladavél'eau

Les rencontres de l'eau en Loire-Bretagne

Exemple sur une balade

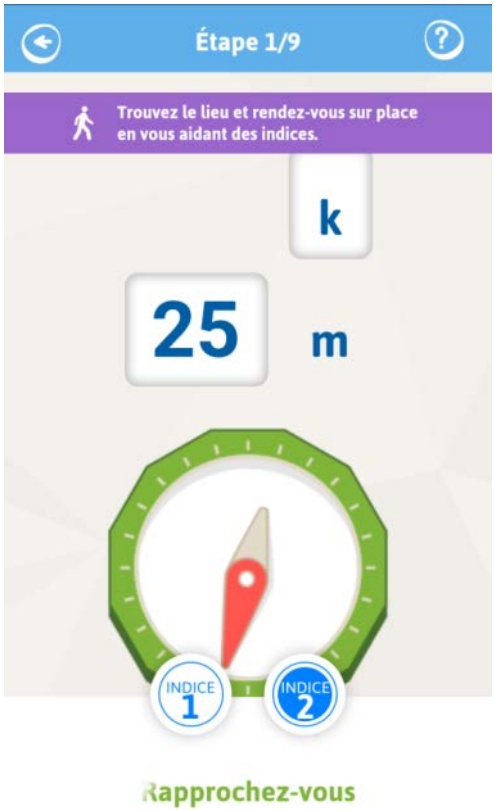

Les rencontres de l'eau en Loire-Bretagne

Exemple sur une balade

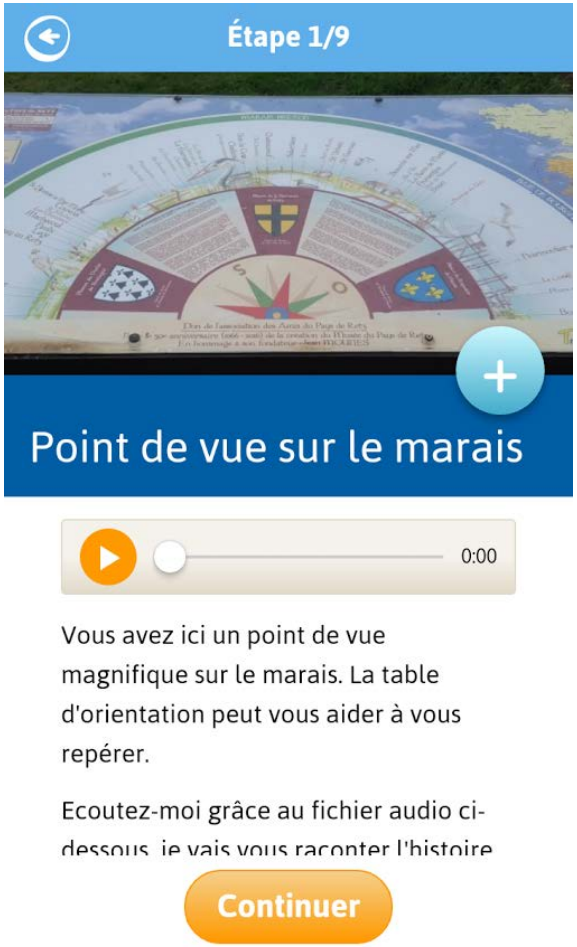

Les rencontres de l'eau en Loire-Bretagne

Eléments de bilan

Points positifs

Mutualisation des compétences

Création d'animations

COPIL

Reconnaissance

Approche originale

Témoignages de l'action

Points à améliorer

Calendrier de balades :

Mise en ligne tardive des balades numériques

Communication tardive

Pratique du vélo

Lien avec le territoire

Les rencontres de l'eau en Loire-Bretagne

CONTACT

Magalie Brossard

CPIE Logne et Grand-Lieu

magalie@cpie-logne-grandlieu.org

Plus d'infos sur le projet :

https://www.facebook.com/baladaveleau

https://baludik.fr/fr/vitrine_balade_parcours-3480-baladavel_eau

Projet soutenu financièrement par :

Loire Atlantique

agence de l'eau Loire-Bretagne

suez