



Agir POUR l'eau DANS LES TERRITOIRES

AGENCE DE L'EAU LOIRE-BRETAGNE

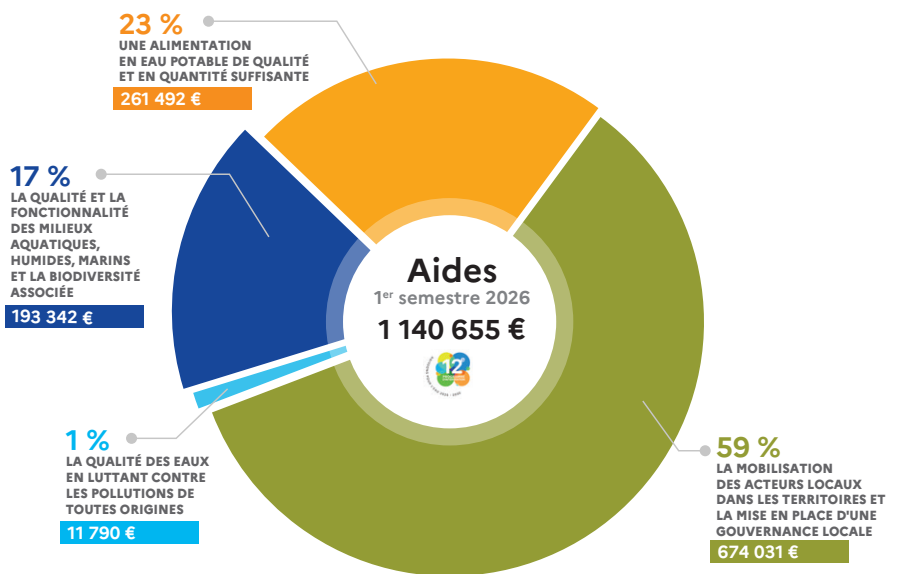
NORMANDIE
1^{er} SEMESTRE 2026



Les têtes de bassin versant, comme celles de l'Orne, sont particulièrement importantes pour préserver la qualité de l'eau.

Avec 30 % des masses d'eau en bon état sur la partie Loire-Bretagne, l'état des lieux montre la nécessité de préserver les zones humides, de développer le bocage pour limiter les transferts et d'accompagner les changements agricoles.

Morgan Priol
Directrice de la
délégation Maine - Loire Océan
Agence de l'eau Loire-Bretagne



Répartition des aides par enjeu dans votre région

Les projets aidés sur votre territoire

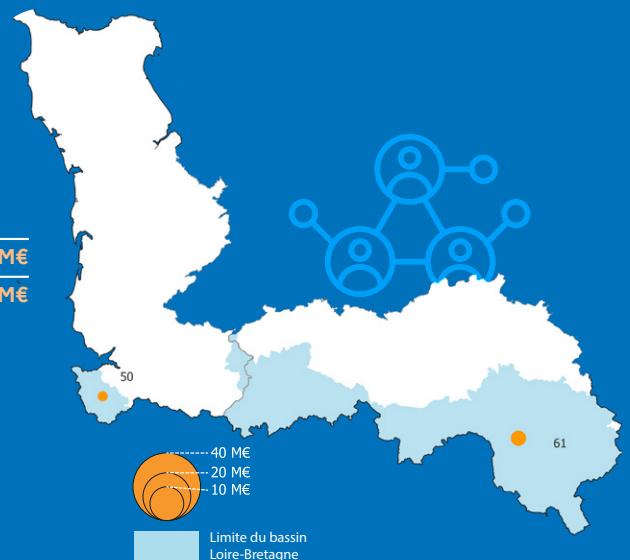
32
dossiers
d'aides
instruits

par l'agence de l'eau
Loire-Bretagne sur
la région



Les montants des aides
par département

Manche (50)	0,02 M€
Orne (61)	1,15 M€





Un des enjeux majeurs du 12^e programme sur votre région

la mobilisation des acteurs locaux dans les territoires et la mise en place d'une gouvernance locale

674 031 €

L'agence de l'eau accompagne la mise en place d'une gouvernance locale de l'eau structurée et organisée pour porter des programmes d'actions ambitieux, concertés et adaptés aux réalités territoriales. Ces programmes permettent d'aborder la gestion de l'eau de façon globale en conciliant la connaissance pour éclairer les choix, l'information sur les sujets de l'eau, la sensibilisation des acteurs pour mieux mobiliser, l'accompagnement des gouvernances locales et la structuration de la maîtrise d'ouvrage. Ainsi, la contractualisation avec l'agence permet le déploiement de stratégies de territoires à moyen terme, source d'efficacité et de vision partagée.



56 % en animation et communication
pour un montant total de 379 768 € et 8 dossiers

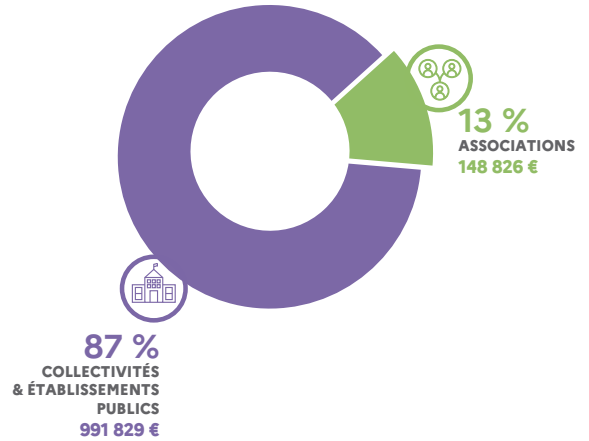


38 % en partenariat
pour un montant total de 259 302 € et 8 dossiers



6 % en suivis
pour un montant total de 34 961 € et 2 dossiers

Les bénéficiaires du 12^e programme sur votre région (en montant total d'aides)



Zoom sur...

Huisne amont : le territoire s'organise pour préserver l'eau

La rivière Huisne traverse 3 régions (Normandie, Centre-Val de Loire et Pays-de-la-Loire) et 3 départements. En aval, elle fournit l'eau potable à toute la métropole du Mans avant de se jeter dans la Sarthe.

En amont, dans l'Orne et l'Eure-et-Loir, les défis sont multiples pour préserver et restaurer des milieux humides à forts enjeux. Le parc naturel régional du Perche coordonne sur ce territoire les actions des différents acteurs et porte un nouvel accord de territoire Huisne amont 2026 - 2028.

Cet accord rassemble les actions de 17 acteurs du bassin versant visant à restaurer la morphologie des cours d'eau et la continuité écologique, à restaurer des zones humides et à réduire les pollutions diffuses via l'accompagnement de pratiques agricoles respectueuses de la ressource et la structuration de filières locales. La cérémonie officielle de lancement de l'accord a eu lieu le 19 juin 2026 à la Maison du Parc à Perche en Nocé.

5 M€

Budget global de l'accord 2026-2028 (dont les 3/4 sur la région Normandie) avec 2,2 M€ d'aides de l'agence de l'eau Loire-Bretagne

15 kilomètres de cours d'eau restaurés

et 30 hectares de zones humides restaurées

11 ouvrages

rendus franchissables (8 en liste 2)

34 accompagnements

individuels et 5 accompagnements collectifs